





Entrée en vigueur : 1<sup>er</sup> mai 2018

DÉPARTEMENT DE LA LOIRE

| Quartiers Politique de la ville intégrés dans le zonage   |     |
|---|-----|
| <b>Rive de Gier :</b> <ul style="list-style-type: none"> <li>• Grand Pont</li> <li>• Centre-Ville</li> </ul>                    | ZAC |
| <b>Saint-Chamond :</b> <ul style="list-style-type: none"> <li>• Centre-Ville</li> <li>• St Julien – Crêt de l'Œillet</li> </ul> | ZAC |
| <b>Montbrison :</b> <ul style="list-style-type: none"> <li>• Beauregard</li> </ul>  | ZAC |
| <b>La Ricamarie :</b> <ul style="list-style-type: none"> <li>• Montcel</li> </ul>   | ZAC |
| <b>Roanne :</b> <ul style="list-style-type: none"> <li>• Bourgogne</li> <li>• Le Parc</li> <li>• Mayollet</li> </ul>            | ZIP |

Légende

-  ZIP – Zone d'intervention prioritaire
-  ZAC – Zone d'action complémentaire
-  ZV – Zone de vigilance
-  Hors classement

